городской округ "ГОРОД КЕДРОВЫЙ"

Г Е Н Е Р А Л Ь Н Ы Й П Л А Н

Карта функциональных зон

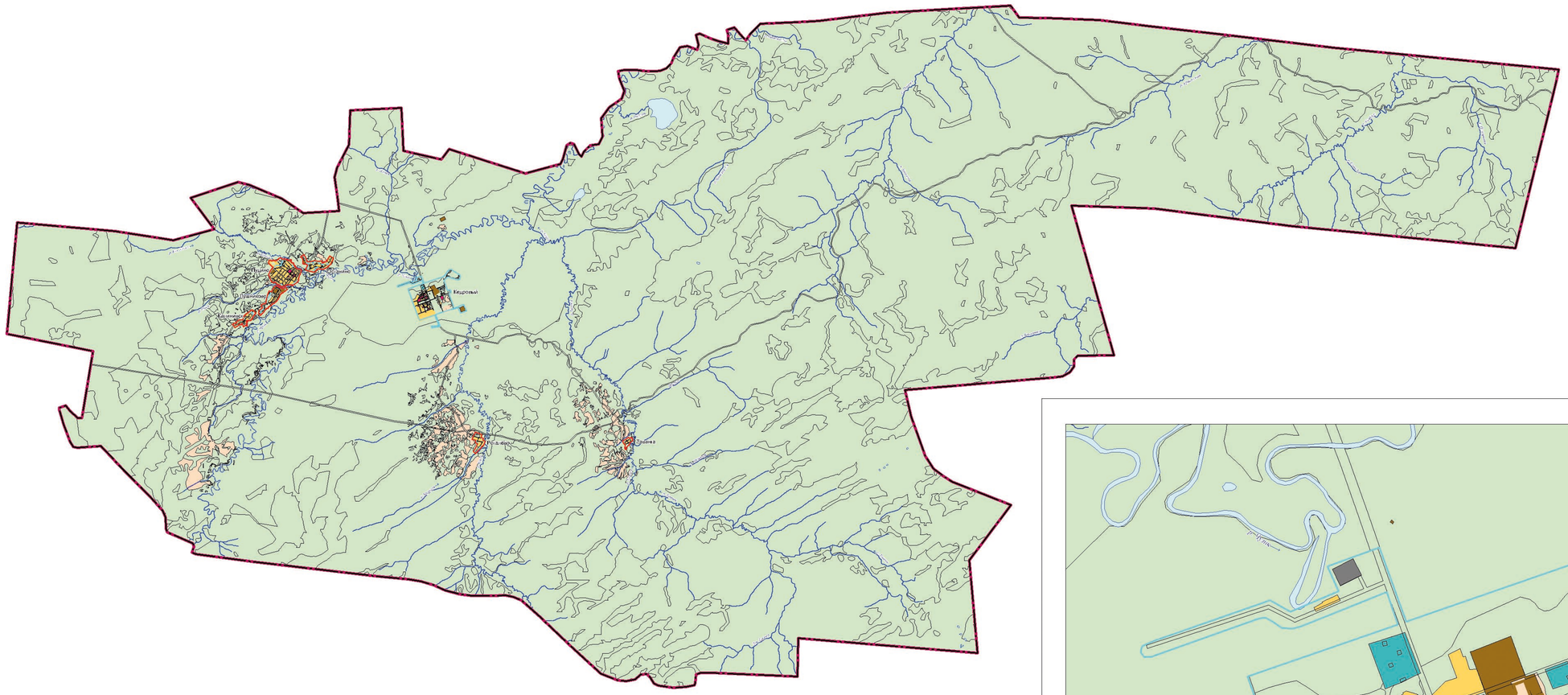

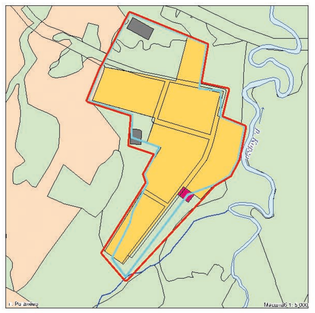

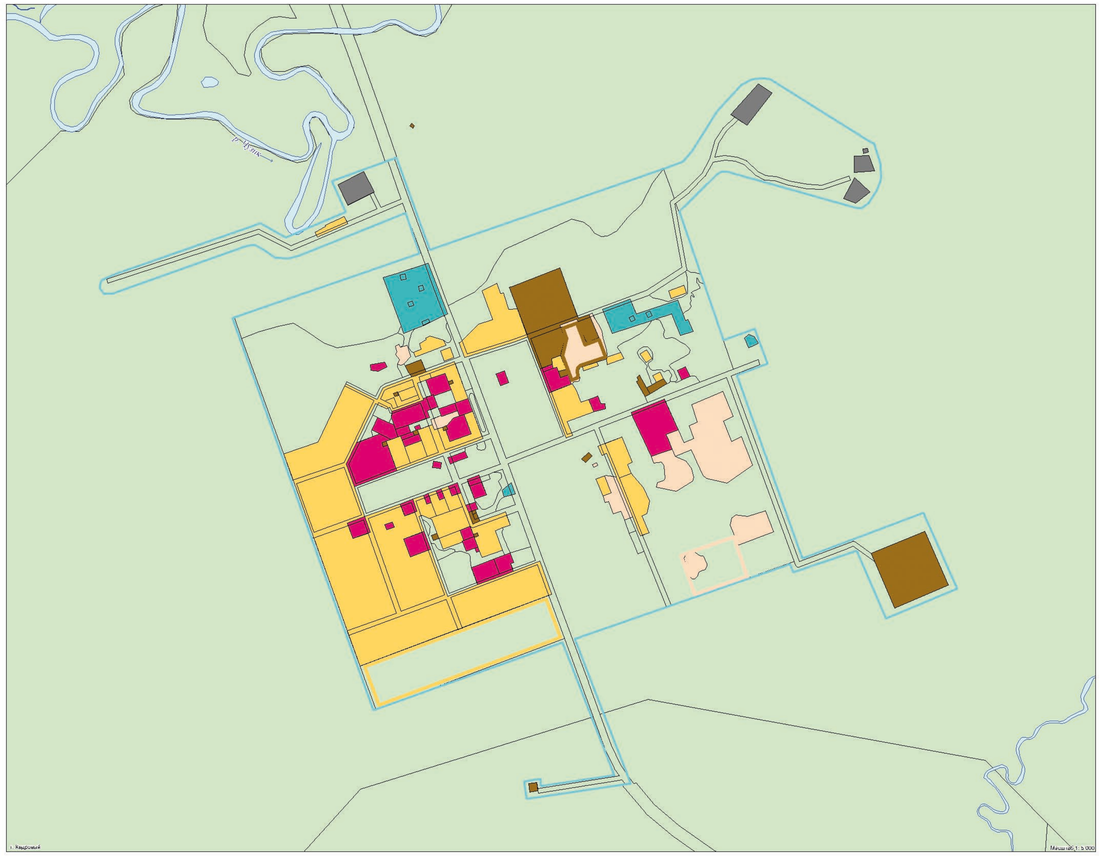

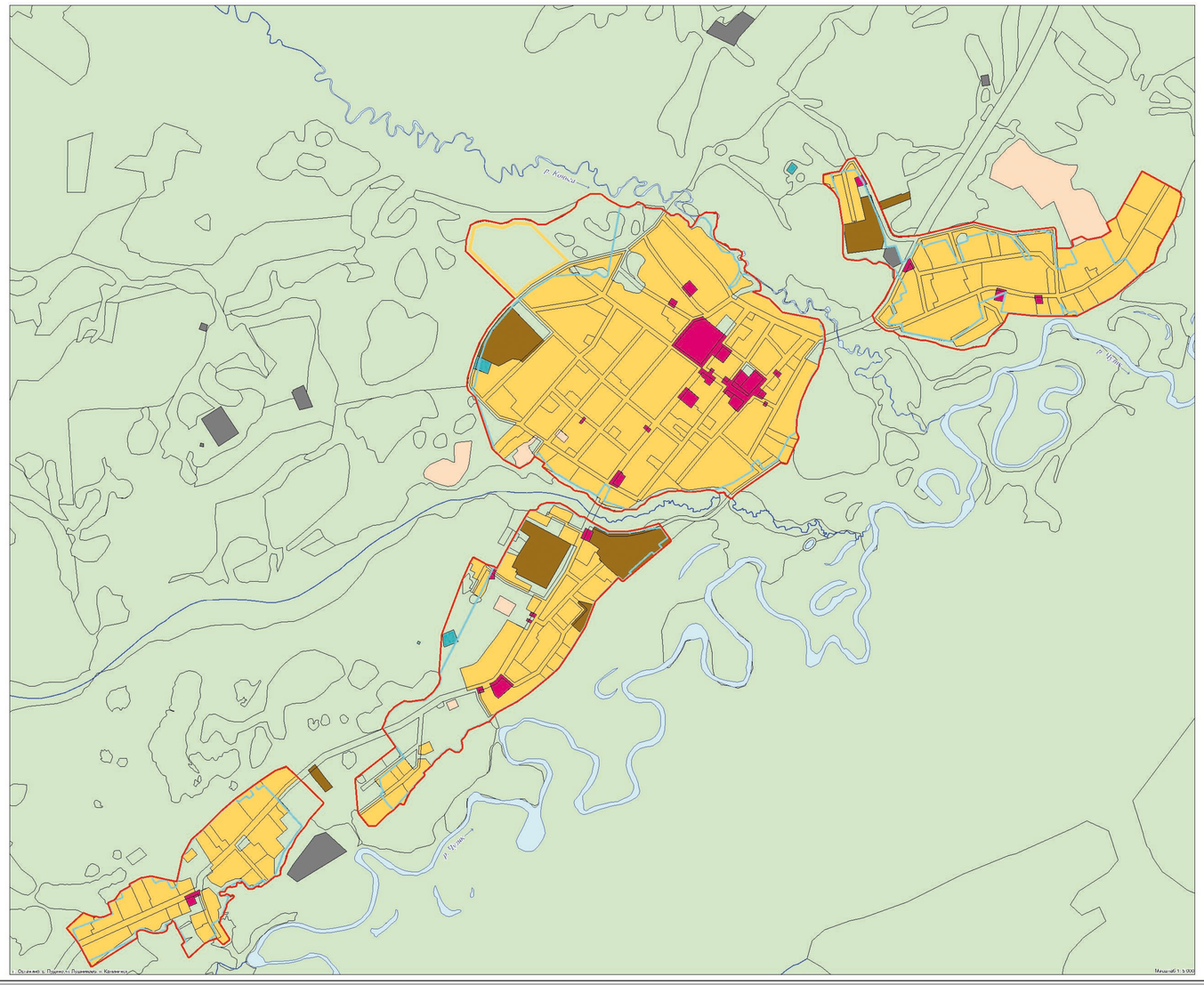

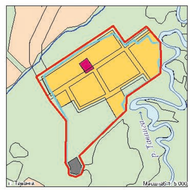

УСЛОВНЫЕ ОБОЗНАЧЕНИЯ

Границы

Проект | Сущест.

Городского округа

Населенного пункта

Функциональное зонирование

Жилые зоны

Зона жилой застройки

Зона резерва жилой застройки

Общественно-деловые зоны

Объекта комплексного обслуживания населения

Производственные зоны

Зона промышленных и коммунально-складских объектов

Зона резерва промышленных и коммунально-складских объектов

Зоны инженерной и транспортной инфраструктур

Зона транспортной инфраструктуры

Рекреационные зоны

Зона рекреации

Зоны сельскохозяйственного использования

Зона сельскохозяйственного использования

Зона резерва сельскохозяйственного использования

Зоны специального назначения

Зона специального назначения

Земельные угодья

Под водой

МАСШТАБ 1: 5 000

10 0 10 20 30 40 50 60 70 80 90 100

Утверждено решением Думы муниципального образования «Город Кедровый» Томской области от ____2013 г. № __

							2013-09-ПЗ ПЗ		
Изм.	Кол.уч.	Лист	N док.	Подп.	Дата	Генеральный план муниципального образования «Город Кедровый» Томской области			
Разраб.	Шатохина Е.В.					Городской округ муниципального образования «Город Кедровый» Томской области	Стадия	Лист	Листов
Рук.отд.	Шатохина Е.В.						ГП	11	11
Нач.отд.	Шатохина Е.В.								
Гл.спец.	Пономарева С.А.					Карта функциональных зон М 1:50000	ООО НПЦ "Сибгеодезия" г.Томск		
Гл.спец.	Зверкова Т.Ю.								
Гл.спец.	Кашапова Н.В.								