

## Приложение А.2

УТВЕРЖДАЮ

Руководитель ОСЗН

Мэр города Кедрового

Н.А. Соловьева

20 20 г.

**ПАСПОРТ ДОСТУПНОСТИ**  
**объекта социальной инфраструктуры (ОСИ)**  
№ 1

**1. Общие сведения об объекте**

- 1.1. Наименование (вид) объекта Здание Администрации муниципального образования «Город Кедровый»
- 1.2. Адрес объекта 636615, Российская Федерация, Томская область, г. Кедровый, 1 мкр., д. 39/1
- 1.3. Сведения о размещении объекта:  
- часть здания 2 этажа (или на - этаже), 656,7 кв. м
- 1.4. Год постройки здания 1992, последнего капитального ремонта -
- 1.5. Дата предстоящих плановых ремонтных работ: текущего 2020, капитального -
- сведения об организации, расположенной на объекте
- 1.6. Название организации (учреждения) (полное юридическое наименование – согласно Уставу, краткое наименование)  
Администрация муниципального образования «Город Кедровый»  
(Администрация города Кедрового)
- 1.7. Юридический адрес организации (учреждения) 636615, Российская Федерация, Томская область, г. Кедровый, 1 мкр., д. 39/1
- 1.8. Основание для пользования объектом (оперативное управление, аренда, собственность) собственность
- 1.9. Форма собственности (государственная, негосударственная) государственная
- 1.10. Территориальная принадлежность (федеральная, региональная, муниципальная) муниципальная
- 1.11. Вышестоящая организация (наименование) -
- 1.12. Адрес вышестоящей организации, другие координаты -

## 2. Характеристика деятельности организации на объекте

(по обслуживанию населения)

2.1. Сфера деятельности (здравоохранение, образование, социальная защита, физическая культура и спорт, культура, связь и информация, транспорт, жилой фонд, потребительский рынок и сфера услуг, другое)

Орган местного самоуправления

2.2. Виды оказываемых услуг Решение вопросов местного значения в соответствии с действующим законодательством, предоставление муниципальных услуг

2.3. Форма оказания услуг: (на объекте, с длительным пребыванием, в т.ч. проживанием, на дому, дистанционно)

2.4. Категории обслуживаемого населения по возрасту: (дети, взрослые трудоспособного возраста, пожилые; все возрастные категории)

2.5. Категории обслуживаемых инвалидов: инвалиды, передвигающиеся на коляске, инвалиды с нарушениями опорно-двигательного аппарата; нарушениями зрения, нарушениями слуха, нарушениями умственного развития

2.6. Плановая мощность: посещаемость (количество обслуживаемых в день 15-18 человек)

2.7. Участие в исполнении ИПР инвалида, ребенка-инвалида (да, нет)

## 3. Состояние доступности объекта

### 3.1. Путь следования к объекту пассажирским транспортом

(описать маршрут движения с использованием пассажирского транспорта)  
нет

наличие адаптированного пассажирского транспорта к объекту  
нет

### 3.2. Путь к объекту от ближайшей остановки пассажирского транспорта:

3.2.1. расстояние до объекта от остановки транспорта 175 м

3.2.2. время движения (пешком) 3-5 мин.

3.2.3. наличие выделенного от проезжей части пешеходного пути (да, нет)

3.2.4. Перекрестки: нерегулируемые; регулируемые, со звуковой сигнализацией, таймером; нет

3.2.5. Информация на пути следования к объекту: акустическая, тактильная, визуальная; нет

3.2.6. Перепады высоты на пути: есть, нет (бордюры)

Их обустройство для инвалидов на коляске: да, нет



### 3.3. Организация доступности объекта для инвалидов – форма обслуживания \*

№ п/п	Категория инвалидов (вид нарушения)	Вариант организации доступности объекта (формы обслуживания)*
1	Все категории инвалидов и МГН	
	<i>в том числе инвалиды:</i>	
2	передвигающиеся на креслах-колясках	ДУ
3	с нарушениями опорно-двигательного аппарата	ДУ
4	с нарушениями зрения	ДУ
5	с нарушениями слуха	ДУ
6	с нарушениями умственного развития	ДУ

\* Указывается один из вариантов: "А", "Б", "ДУ", "ВНД".

### 3.4. Состояние доступности основных структурно-функциональных зон

№ п/п	Основные структурно-функциональные зоны	Состояние доступности, в том числе для основных категорий инвалидов **
1	Территория, прилегающая к зданию (участок)	ДУ
2	Вход (входы) в здание	ДУ
3	Путь (пути) движения внутри здания (в т.ч. пути эвакуации)	ДУ
4	Зона целевого назначения здания (целевого посещения объекта)	ДУ
5	Санитарно-гигиенические помещения	ДУ-Г, У ВНД-И (К, О, С)
6	Система информации и связи (на всех зонах)	ДУ-И (К, О, У) ВНД-И (Г, С)
7	Пути движения к объекту (от остановки транспорта)	ДУ

\*\* Указывается: ДП-В – доступно полностью всем; ДП-И (К, О, С, Г, У) – доступно полностью избирательно (указать категории инвалидов); ДЧ-В – доступно частично всем; ДЧ-И (К, О, С, Г, У) – доступно частично избирательно (указать категории инвалидов); ДУ – доступно условно, ВНД – временно недоступно.

### 3.5. ИТОГОВОЕ ЗАКЛЮЧЕНИЕ о состоянии доступности ОСИ:

Объект признан условно доступным для всех категорий инвалидов.

Для обеспечения полной доступности объекта для **инвалидов с умственными нарушениями** необходимо разместить информацию об объекте и оказываемых услугах простыми, доступными словами (фразами).

Для обеспечения условной доступности объекта для **инвалидов с патологией опорно-двигательного аппарата** требуется установка нормативных поручней на лестницах.

Для обеспечения условной доступности объекта для **инвалидов с нарушениями слуха** необходимо размещение акустической информации.

Для обеспечения условной доступности объекта для **инвалидов, передвигающихся на креслах-колясках** требуется обучение специалистов по оказанию необходимой квалифицированной помощи МГН.

Обеспечение доступности объекта для **инвалидов с нарушениями зрения** на первом этапе может решаться путем оказания ситуационной помощи на всех зонах, что обеспечит условную доступность объекта, при комплексном развитии системы информации на объекте с использованием контрастных и тактильных направляющих на всех путях движения, в т.ч. на прилегающей территории может быть достигнута полная доступность объекта.

По функциональным зонам рекомендуется выполнение следующих мероприятий –

#### **Территория, прилегающая к зданию (участок):**

Отремонтировать подходы к объекту (установить декоративное ограждение, выполняющее направляющую функцию, устранить неровности дороги); снизить высоту бортового камня в местах пресечения тротуара с проезжей частью; выделить места отдыха (установить скамейки).

#### **Вход (входы) в здание:**

Обустройство пандуса в соответствии с нормативными требованиями; установить противоскользящее покрытие на края ступеней лестницы; установить поручни вдоль марша лестницы; снизить высоту порогов входных дверей, двери оборудовать доводчиком с задержкой автоматического закрывания не менее 5 секунд, предусмотреть смотровые панели.

#### **Путь (пути) движения внутри здания:**

Установить недостающие поручни вдоль маршей лестниц; обеспечить своевременное получение визуальной, акустической и тактильной информации, в т.ч. с учетом потребностей инвалидов с нарушениями зрения.

#### **Система информации на объекте:**

На всех структурно-функциональных зонах, начиная с прилегающей территории обеспечить своевременное получение визуальной, акустической и тактильной информации, в т.ч. с учетом потребностей инвалидов с нарушениями зрения.



## 4. Управленческое решение

### 4.1. Рекомендации по адаптации основных структурных элементов объекта

№ № п/п	Основные структурно-функциональные зоны объекта	Рекомендации по адаптации объекта (вид работы)*
1	Территория, прилегающая к зданию (участок)	Организационные мероприятия, текущий ремонт
2	Вход (входы) в здание	Организационные мероприятия, текущий ремонт
3	Путь (пути) движения внутри здания (в т.ч. пути эвакуации)	Организационные мероприятия, текущий ремонт
4	Зона целевого назначения здания (целевого посещения объекта)	Организационные мероприятия
5	Санитарно-гигиенические помещения	Технические решения невозможны – организация альтернативной формы обслуживания
6	Система информации на объекте (на всех зонах)	Организационные мероприятия, текущий ремонт
7	Пути движения к объекту (от остановки транспорта)	Организационные мероприятия, текущий ремонт
8	Все зоны и участки	

\* Указывается один из вариантов (видов работ): не нуждается; ремонт (текущий, капитальный); индивидуальное решение с ТСР; технические решения невозможны – организация альтернативной формы обслуживания.

### 4.2. Период проведения работ 2017-2020 гг.

в рамках исполнения Постановление Администрации города Кедрового от 30.11.2016 № 658 «Об утверждении муниципальной программы «Доступная среда на территории муниципального образования «Город Кедровый»

(указывается наименование документа: программы, плана)

### 4.3. Ожидаемый результат (по состоянию доступности) после выполнения работ по адаптации ДУ

Оценка результата исполнения программы, плана (по состоянию доступности) ДУ

4.4. Для принятия решения требуется, не требуется (*нужное подчеркнуть*):  
Согласование

Постановление Администрации города Кедрового от 08.02.2019 № 51 «О создании комиссии по обеспечению и обеспечению условий беспрепятственного доступа инвалидов к объектам и услугам социальной инфраструктуры и обследованию жилых помещений инвалидов и общего имущества в многоквартирных домах, в которых проживают инвалиды, входящих в состав жилищного фонда муниципального образования «Город Кедровый», в целях их приспособления с учетом потребностей инвалидов и обеспечения условий их доступности для инвалидов»

4.5. Информация размещена (обновлена) на Карте доступности субъекта Российской Федерации, дата http://zhit-vmeste.ru,  
на официальном сайте Администрации города Кедрового в:  
http://www.kedradm.tomsk.ru 13.02.2020 г.

(наименование сайта, портала)

## 5. Особые отметки

Паспорт сформирован на основании:

1. Анкеты (информации об объекте) от “ 12 ” февраля 20 20 г.

2. Акта обследования объекта: № акта 1

от “ 12 ” февраля 20 20 г.

3. Решения Комиссии по обеспечению условий беспрепятственного доступа инвалидов к объектам и услугам социальной инфраструктуры и обследованию жилых помещений инвалидов и общего имущества в многоквартирных домах, в которых проживают инвалиды, входящих в состав жилищного фонда муниципального образования «Город Кедровый», в целях их приспособления с учетом потребностей инвалидов и обеспечения условий их доступности для инвалидов»

от “ 14 ” 11 20 19 г.



Приложение А.3



УТВЕРЖДАЮ

Мэр города Кедрового

Н.А. Соловьева

20 20 г.

**АНКЕТА**  
**(информация об объекте социальной инфраструктуры)**  
**К ПАСПОРТУ ДОСТУПНОСТИ ОСИ**  
 № 1

**1. Общие сведения об объекте**

1.1. Наименование (вид) объекта Здание Администрации муниципального образования «Город Кедровый»

1.2. Адрес объекта 636615, Российская Федерация, Томская область, г. Кедровый, 1 мкр., д. 39/1

1.3. Сведения о размещении объекта:

- часть здания 2 этажа (или на - этаже), 656,7 кв. м

1.4. Год постройки здания 1992, последнего капитального ремонта

1.5. Дата предстоящих плановых ремонтных работ: текущего 2020, капитального -

сведения об организации, расположенной на объекте

1.6. Название организации (учреждения) (полное юридическое наименование – согласно Уставу, краткое наименование)

Администрация муниципального образования «Город Кедровый»  
(Администрация города Кедрового)

1.7. Юридический адрес организации (учреждения) 636615, Российская Федерация, Томская область, г. Кедровый, 1 мкр., д. 39/1

1.8. Основание для пользования объектом (оперативное управление, аренда, собственность) собственность

1.9. Форма собственности (государственная, негосударственная) государственная

1.10. Территориальная принадлежность (федеральная, региональная, муниципальная) муниципальная

1.11. Вышестоящая организация (наименование) -

1.12. Адрес вышестоящей организации, другие координаты -

## 2. Характеристика деятельности организации на объекте

2.1. Сфера деятельности (здравоохранение, образование, социальная защита, физическая культура и спорт, культура, связь и информация, транспорт, жилой фонд, потребительский рынок и сфера услуг, другое)

Орган местного самоуправления

2.2. Виды оказываемых услуг Решение вопросов местного значения в соответствии с действующим законодательством, предоставление муниципальных услуг

2.3. Форма оказания услуг: (на объекте, с длительным пребыванием, в т.ч. проживанием, на дому, дистанционно)

2.4. Категории обслуживаемого населения по возрасту: (дети, взрослые трудоспособного возраста, пожилые; все возрастные категории)

2.5. Категории обслуживаемых инвалидов: инвалиды, передвигающиеся на коляске, инвалиды с нарушениями опорно-двигательного аппарата; нарушениями зрения, нарушениями слуха, нарушениями умственного развития

2.6. Плановая мощность: посещаемость (количество обслуживаемых в день), вместимость, пропускная способность 15-18 человек

2.7. Участие в исполнении ИПР инвалида, ребенка-инвалида (да, нет)

## 3. Состояние доступности объекта для инвалидов и других маломобильных групп населения (МГН)

3.1. Путь следования к объекту пассажирским транспортом (описать маршрут движения с использованием пассажирского транспорта) нет,

наличие адаптированного пассажирского транспорта к объекту нет

### 3.2. Путь к объекту от ближайшей остановки пассажирского транспорта:

3.2.1. расстояние до объекта от остановки транспорта 175 м

3.2.2. время движения (пешком) 3-5 мин.

3.2.3. наличие выделенного от проезжей части пешеходного пути (да, нет)

3.2.4. Перекрестки: нерегулируемые; регулируемые, со звуковой сигнализацией, таймером; нет

3.2.5. Информация на пути следования к объекту: акустическая, тактильная, визуальная; нет

3.2.6. Перепады высоты на пути: есть, нет (бордюры)

Их обустройство для инвалидов на коляске: да, нет ( \_\_\_\_\_ )



### 3.3. Вариант организации доступности ОСИ (формы обслуживания)\* с учетом СП 35-101-2001

№ п/п	Категория инвалидов (вид нарушения)	Вариант организации доступности объекта
1	Все категории инвалидов и МГН	
	<i>в том числе инвалиды:</i>	
2	передвигающиеся на креслах-колясках	ДУ
3	с нарушениями опорно-двигательного аппарата	ДУ
4	с нарушениями зрения	ДУ
5	с нарушениями слуха	ДУ
6	с нарушениями умственного развития	ДУ

\* Указывается один из вариантов: "А", "Б", "ДУ", "ВНД".

### 4. Управленческое решение (предложения по адаптации основных структурных элементов объекта)

№ п/п	Основные структурно-функциональные зоны объекта	Рекомендации по адаптации объекта (вид работы)*
1	Территория, прилегающая к зданию (участок)	Организационные мероприятия, текущий ремонт
2	Вход (входы) в здание	Организационные мероприятия, текущий ремонт
3	Путь (пути) движения внутри здания (в т.ч. пути эвакуации)	Организационные мероприятия, текущий ремонт
4	Зона целевого назначения здания (целевого посещения объекта)	Организационные мероприятия
5	Санитарно-гигиенические помещения	Технические решения невозможны-организация альтернативной формы обслуживания
6	Система информации на объекте (на всех зонах)	Организационные мероприятия, текущий ремонт
7	Пути движения к объекту (от остановки транспорта)	Организационные мероприятия, текущий ремонт

8	Все зоны и участки	
---	--------------------	--

\* Указывается один из вариантов (видов работ): не нуждается; ремонт (текущий, капитальный); индивидуальное решение с ТСР; технические решения невозможны – организация альтернативной формы обслуживания.

**Размещение информации на Карте доступности субъекта Российской Федерации согласовано** Соловьева **Н.А. Соловьева,**

**Мэр города Кедрового, 8(38250) 35-546**

*(подпись, Ф.И.О., должность; координаты для связи  
уполномоченного представителя объекта)*



Приложение А.4



**АКТ ОБСЛЕДОВАНИЯ**  
**объекта социальной инфраструктуры**  
**К ПАСПОРТУ ДОСТУПНОСТИ ОСИ**  
№ 1

Томская область,  
г.Кедровый  
Наименование территориального  
образования субъекта Российской  
Федерации

“ 12 ” 02 20 20 г.

**1. Общие сведения об объекте**

- 1.1. Наименование (вид) объекта Здание Администрации города Кедрового
- 1.2. Адрес объекта 636615, Российская Федерация, Томская область, г.Кедровый, 1 мкр., д. 39/1
- 1.3. Сведения о размещении объекта  
- часть здания 2 этажей (или на \_\_\_\_\_ этаже), 656,7 кв. м  
- наличие прилегающего земельного участка (да, нет); 2852 кв. м
- 1.4. Год постройки здания 1992
- 1.5. Дата предстоящих плановых ремонтных работ: текущего 2020,  
капитального -
- 1.6. Название организации (учреждения), (полное юридическое наименование – согласно Уставу, краткое наименование) Администрация муниципального образования «Город Кедровый» (Администрация города Кедрового)
- 1.7. Юридический адрес организации (учреждения) 636615, Российская Федерация, Томская область, г. Кедровый, 1 мкр., д. 39/1

**2. Характеристика деятельности организации на объекте**

Дополнительная информация орган местного самоуправления

### 3. Состояние доступности объекта

#### 3.1. Путь следования к объекту пассажирским транспортом

(описать маршрут движения с использованием пассажирского транспорта)

\_\_\_\_\_,  
наличие адаптированного пассажирского транспорта к объекту  
нет

#### 3.2. Путь к объекту от ближайшей остановки пассажирского транспорта:

3.2.1. расстояние до объекта от остановки транспорта \_\_\_\_\_ 175 \_\_\_\_\_ м

3.2.2. время движения (пешком) \_\_\_\_\_ 3-5 \_\_\_\_\_ мин.

3.2.3. наличие выделенного от проезжей части пешеходного пути (да, нет),

3.2.4. Перекрестки: нерегулируемые; регулируемые, со звуковой  
сигнализацией, таймером; нет

3.2.5. Информация на пути следования к объекту: акустическая,  
тактильная, визуальная; нет

3.2.6. Перепады высоты на пути: есть, нет (описать  
бордюры)

Их обустройство для инвалидов на коляске: да, нет

#### 3.3. Организация доступности объекта для инвалидов – форма обслуживания

№ п/п	Категория инвалидов (вид нарушения)	Вариант организации доступности объекта (формы обслуживания)*
1	Все категории инвалидов и МГН	
	<i>в том числе инвалиды:</i>	
2	передвигающиеся на креслах-колясках	ДУ
3	с нарушениями опорно-двигательного аппарата	ДУ
4	с нарушениями зрения	ДУ
5	с нарушениями слуха	ДУ
6	с нарушениями умственного развития	ДУ

\* Указывается один из вариантов: "А", "Б", "ДУ", "ВНД".



### 3.4. Состояние доступности основных структурно-функциональных зон

№ п/п	Основные структурно-функциональные зоны	Состояние доступности, в том числе для основных категорий инвалидов **	Приложение	
			№ на плане	№ фото
1	Территория, прилегающая к зданию (участок)	ДУ		1-3
2	Вход (входы) в здание	ДУ	34,35	4-9
3	Путь (пути) движения внутри здания (в т.ч. пути эвакуации)	ДУ	6,7,9,13,16,24,25,29,30,32,33,36	10-25
4	Зона целевого назначения здания (целевого посещения объекта)	ДУ	2,40	26,27
5	Санитарно-гигиенические помещения	ДУ-Г,У ВНД-И (К,О, С)	14	28,29
6	Система информации и связи (на всех зонах)	ДУ-И (К, О, У) ВНД-И (Г, С)	16,34	30-33
7	Пути движения к объекту (от остановки транспорта)	ДУ		

\*\* Указывается: ДП-В – доступно полностью всем; ДП-И (К, О, С, Г, У) – доступно полностью избирательно (указать категории инвалидов); ДЧ-В – доступно частично всем; ДЧ-И (К, О, С, Г, У) – доступно частично избирательно (указать категории инвалидов); ДУ – доступно условно; ВНД – недоступно.

### 3.5. ИТОГОВОЕ ЗАКЛЮЧЕНИЕ о состоянии доступности ОСИ:

Объект признан условно доступным для всех категорий инвалидов.

Для обеспечения полной доступности объекта для инвалидов с умственными нарушениями необходимо разместить информацию об объекте и оказываемых услугах простыми, доступными словами (фразами).

Для обеспечения условной доступности объекта для инвалидов с патологией опорно-двигательного аппарата требуется установка нормативных поручней на лестницах.

Для обеспечения условной доступности объекта для инвалидов с нарушениями слуха необходимо размещение акустической информации.

Для обеспечения условной доступности объекта для инвалидов, передвигающихся на креслах-колясках требуется обучение специалистов по оказанию необходимой квалифицированной помощи МГН.

Обеспечение доступности объекта для инвалидов с нарушениями зрения на первом этапе может решаться путем оказания ситуационной помощи на всех зонах, что обеспечит условную доступность объекта, при комплексном развитии системы информации на объекте с использованием контрастных и тактильных направляющих на всех путях движения, в т.ч. на прилегающей территории может быть достигнута полная доступность объекта.

По функциональным зонам рекомендуется выполнение следующих мероприятий –

**Территория, прилегающая к зданию (участок):**

Отремонтировать подходы к объекту (установить декоративное ограждение, выполняющее направляющую функцию, устранить неровности дороги); снизить высоту бортового камня в местах пресечения тротуара с проезжей частью; выделить места отдыха (установить скамейки).

**Вход (входы) в здание:**

Обустройство пандуса в соответствии с нормативными требованиями; установить противоскользящее покрытие на края ступеней лестницы; установить поручни вдоль марша лестницы; снизить высоту порогов входных дверей, двери оборудовать доводчиком с задержкой автоматического закрывания не менее 5 секунд, предусмотреть смотровые панели.

**Путь (пути) движения внутри здания:**

Установить недостающие поручни вдоль маршей лестниц; обеспечить своевременное получение визуальной, акустической и тактильной информации, в т.ч. с учетом потребностей инвалидов с нарушениями зрения.

**Система информации на объекте:**

На всех структурно-функциональных зонах, начиная с прилегающей территории обеспечить своевременное получение визуальной, акустической и тактильной информации, в т.ч. с учетом потребностей инвалидов с нарушениями зрения.



#### 4. Управленческое решение (проект)

##### 4.1. Рекомендации по адаптации основных структурных элементов объекта:

№ п/п	Основные структурно-функциональные зоны объекта	Рекомендации по адаптации объекта (вид работы)*
1	Территория, прилегающая к зданию (участок)	Организационные мероприятия, текущий ремонт
2	Вход (входы) в здание	Организационные мероприятия, текущий ремонт
3	Путь (пути) движения внутри здания (в т.ч. пути эвакуации)	Организационные мероприятия, текущий ремонт
4	Зона целевого назначения здания (целевого посещения объекта)	Организационные мероприятия
5	Санитарно-гигиенические помещения	Технические решения невозможны – организация альтернативной формы обслуживания
6	Система информации на объекте (на всех зонах)	Организационные мероприятия, текущий ремонт
7	Пути движения к объекту (от остановки транспорта)	Организационные мероприятия, текущий ремонт
8	Все зоны и участки	

\* Указывается один из вариантов (видов работ): не нуждается; ремонт (текущий, капитальный); индивидуальное решение с ТСР; технические решения невозможны – организация альтернативной формы обслуживания.

##### 4.2. Период проведения работ 2017-2020

в рамках исполнения Постановление Администрации города Кедрового от 30.11.2016 № 658 «Об утверждении муниципальной программы «Доступная среда на территории муниципального образования «Город Кедровый»

(указывается наименование документа: программы, плана)

##### 4.3. Ожидаемый результат (по состоянию доступности) после выполнения работ по адаптации ДУ

Оценка результата исполнения программы, плана (по состоянию доступности) ДУ

4.4. Для принятия решения требуется, не требуется (*нужное подчеркнуть*):

4.4.1. согласование на Комиссии Постановление Администрации города Кедрового от 08.02.2019 № 51 «О создании комиссии по обеспечению и обеспечению условий беспрепятственного доступа инвалидов к объектам и услугам социальной инфраструктуры и обследованию жилых помещений инвалидов и общего имущества в многоквартирных домах, в которых проживают инвалиды, входящих в состав жилищного фонда муниципального образования «Город Кедровый», в целях их приспособления с учетом потребностей инвалидов и обеспечения условий их доступности для инвалидов»

(наименование Комиссии по координации деятельности в сфере обеспечения доступной среды жизнедеятельности для инвалидов и других МГН)

4.4.2. согласование работ с надзорными органами (в сфере проектирования и строительства, архитектуры, охраны памятников, другое – указать) не требуется

4.4.3. техническая экспертиза; разработка проектно-сметной документации;

4.4.4. согласование с вышестоящей организацией (собственником объекта);

4.4.5. согласование с общественными организациями инвалидов

не требуется ;

4.4.6. другое - .

4.7. Информация размещена (обновлена) на Карте доступности субъекта Российской Федерации: <http://zhit-vmeste.ru>, на официальном сайте Администрации города Кедрового в: <http://www.kedradm.tomsk.ru>

(наименование сайта, портала)

## 5. Особые отметки

### ПРИЛОЖЕНИЯ:

#### Результаты обследования:







1. Территории, прилегающей к объекту	на	2	л.
2. Входа (входов) в здание	на	2	л.
3. Путей движения в здании	на	2	л.
4. Зоны целевого назначения объекта	на	3	л.
5. Санитарно-гигиенических помещений	на	1	л.
6. Системы информации (и связи) на объекте	на	1	л.

Результаты фотофиксации на объекте Фототаблица на 10 л.

Технический паспорт

Поэтажные планы, паспорт БТИ от 06.02.1996 г. на 9 л.



Руководитель рабочей группы	Руководитель отдела по управлению муниципальной собственностью Администрации города Кедрового, Т.В. Иванченко (Должность, Ф.И.О.)	 (Подпись)
Члены рабочей группы	Специалист первой категории отдела по управлению муниципальной собственностью, А.С. Кирсанова (Должность, Ф.И.О.)	 (Подпись)
	Заведующий хозяйством Администрации города Кедрового С.А. Христоферова (Должность, Ф.И.О.)	 (Подпись)
В том числе:		
представители общественных организаций инвалидов	Председатель Кедровского городского общества инвалидов, Л.К. Волкова (Должность, Ф.И.О.)	 (Подпись)
представители организации, расположенной на объекте	Первый заместитель Мэра города Кедрового, И.В. Борисова (Должность, Ф.И.О.)	 (Подпись)
	Руководитель отдела по труду и социальной политике Администрации города Кедрового, О.И. Ковалева (Должность, Ф.И.О.)	 (Подпись)

Приложение 1  
к Акту обследования ОСИ  
к паспорту доступности ОСИ

№ 1  
от "12" 02 20 20 г.

**I. Результаты обследования:**  
**1. Территории, прилегающей к зданию (участка)**

Администрация города Кедрового, г.Кедровый, 1 мкр., д. 39/1

Наименование объекта, адрес

№ п/п	Наименование функционально- планировочного элемента	Наличие элемента			Выявленные нарушения и замечания		Работы по адаптации объектов	
		есть/нет	№ на плане	№ фото	Содержание	Значимо для инвалида (категория)	Содержание	Виды работ
1.1	Вход (входы) на территорию	нет						
1.2	Путь (пути) движения на территории	есть		1,2	Бордюр, не организовано информацион ное обеспечение для слабовидящих групп населения	С, О, К	-установить декоративное ограждение выполняющее направляющую функцию, -установить пандус, -обеспечить информацион ное сопровождени е на путях движения	ТР, Орг.
1.3	Лестница (наружная)	нет						
1.4	Пандус (наружный)	нет						



1.5	Автостоянка и парковка	есть		3		К,О	Место для парковки инвалидов имеется, обозначено соответствующими международными символами	
	ОБЩИЕ требования к зоне							

## II. Заключение по зоне:

Наименование структурно-функциональной зоны	Состояние доступности * (к пункту 3.4 Акта обследования ОСИ)	Приложение		Рекомендации по адаптации (вид работы)** к пункту 4.1 Акта обследования ОСИ
		№ на плане	№ фото	
Территория, прилегающая к зданию	ДУ		1,2,3	Организационные мероприятия, текущий ремонт

\* Указывается: ДП-В – доступно полностью всем; ДП-И (К, О, С, Г, У) – доступно полностью избирательно (указать категории инвалидов); ДЧ-В – доступно частично всем; ДЧ-И (К, О, С, Г, У) – доступно частично избирательно (указать категории инвалидов); ДУ – доступно условно, ВНД – недоступно.

\*\* Указывается один из вариантов: не нуждается; ремонт (текущий, капитальный); индивидуальное решение с ТСР; технические решения невозможны – организация альтернативной формы обслуживания.



Приложение 2  
к Акту обследования ОСИ  
к паспорту доступности ОСИ

№ 1  
от "12" 02 2020 г.

**I. Результаты обследования:**  
**2. Входа (входов) в здание**

Администрация города Кедрового, г.Кедровый, 1 мкр., д. 39/1

Наименование объекта, адрес

№ п/п	Наименование функционально- планировочного элемента	Наличие элемента			Выявленные нарушения и замечания		Работы по адаптации объектов	
		есть/нет	№ на плане	№ фото	Содержание	Значимо для инвалида (категория)	Содержание	Виды работ
2.1	Лестница (наружная)	есть		4	-Отсутствуют поручни и противосколь зящее покрытие на краях ступеней, - отсутствие тактильной и контрастной информации перед началом марша лестницы, - отсутствие контрастной маркировки крайних ступеней	О,С	- Вдоль марша наружной лестницы установить поручни в соответствии с нормативным и требованиями, - установить противоскольз ящее покрытие на края ступеней, - установка тактильной предупредите льной информации перед маршем, нанесение контрастной маркировки на крайние ступени	ТР, Орг.
2.2	Пандус (наружный)	есть		5		К	- обустройство пандуса	ТР

2.3	Входная площадка (перед дверью)	есть	35	6,7	-отсутствие тактильной маркировки перед дверным проемом	С	- установить тактильную информацию перед дверным проемом,	ТР, Орг.
2.4	Дверь (входная)	есть		6,8	- пороги входных дверей более 3 см - доводчик не функционирует	К,С,О	- снизить высоту порогов входных дверей, -двери оборудовать доводчиком с задержкой автоматического закрывания не менее 5 секунд	Тр
2.5	Тамбур	есть	34	8,9	Резиновые коврики, которые находятся в тамбуре, не закреплены	К,О, С	Ковровые покрытия на путях движения должны быть плотно закреплены, особенно на стыках полотен и по границе разнородных покрытий	ТР
	ОБЩИЕ требования к зоне				Отсутствует непрерывность информации, а также отсутствуют средства информации зон и помещений	Все	Обеспечить своевременное получение визуальной, акустической и тактильной информации	ТР, Орг.



## II. Заключение по зоне:

Наименование структурно-функциональной зоны	Состояние доступности * (к пункту 3.4 Акта обследования ОСИ)	Приложение		Рекомендации по адаптации (вид работы)** к пункту 4.1 Акта обследования ОСИ
		№ на плане	№ фото	
Вход в здание	ДУ	34,35	4-9	Текущий ремонт, организационные мероприятия

\* Указывается: ДП-В – доступно полностью всем; ДП-И (К, О, С, Г, У) – доступно полностью избирательно (указать категории инвалидов); ДЧ-В – доступно частично всем; ДЧ-И (К, О, С, Г, У) – доступно частично избирательно (указать категории инвалидов); ДУ – доступно условно, ВНД – недоступно.

\*\* Указывается один из вариантов: не нуждается; ремонт (текущий, капитальный); индивидуальное решение с ТСР; технические решения невозможны – организация альтернативной формы обслуживания.

Комментарий к заключению: Кнопка вызова персонала размещена на здании Администрации города Кедрового, закреплены ответственные сотрудники за встречу и сопровождение МГН (Оперативный дежурный ЕДДС, руководитель отдела по труду и социальной политике - Ковалева О.И.)

Приложение 3  
к Акту обследования ОСИ  
к паспорту доступности ОСИ

№ 1  
от "12" 02 20 20 г.

**I. Результаты обследования:**

**3. Пути (путей) движения внутри здания (в т.ч. путей эвакуации)**

Администрация города Кедрового, г.Кедровый, 1 мкр., д. 39/1

Наименование объекта, адрес

№ п/п	Наименование функционально-планировочного элемента	Наличие элемента			Выявленные нарушения и замечания		Работы по адаптации объектов	
		есть/нет	№ на плане	№ фото	Содержание	Значимо для инвалида (категория)	Содержание	Виды работ
3.1	Коридор (вестибюль, зона ожидания, галерея, балкон)	есть	33, 36, 16, 13, 7, 24, 25	10, 11, 12, 13, 14, 15, 16, 17	- отсутствие комплексной информации о пути и направлении движения со схемой расположения и функциональным назначением помещений	все	- обозначить на схемах пути движения к зонам целевого назначения и санитарно-гигиеническим помещениям, обеспечить своевременное получение визуальной, акустической и тактильной информации, в т.ч. с учетом потребностей инвалидов с нарушениями зрения	Орг., ТР



3.2	Лестница (внутри здания)	есть	29	18, 19, 20, 21	- отсутствие вторых поручней, не обеспечена непрерывнос ть имеющихся поручней, - отсутствие тактильной и контрастной информации перед началом марша лестницы, - отсутствие контрастной маркировки крайних ступеней	О, С	- установить нормативные поручни с двух сторон, - установка тактильной предупредите льной информации перед маршем, нанесение контрастной маркировки на крайние ступени, а также на края поручней	Орг., ТР
3.3	Пандус (внутри здания)	нет			Лестницы не дублируются пандусами или подъемными устройствами	К		
3.4	Лифт пассажирский (или подъемник)	нет						
3.5	Дверь	есть		11	Не соответствует ширина рабочего полотна двери при входе на 1 этаж, высота порога более 3 см	С,К,О	- обеспечить своевременн о получение визуальной, акустической и тактильной информации	Орг., ТР
3.6	Пути эвакуации (в т.ч. зоны безопасности)	есть	29, 30, 32, 6, 24, 9	22, 23, 24, 25		все	- обеспечить своевременн о получение визуальной, акустической и тактильной информации, в т.ч. с учетом потребностей инвалидов с нарушениями зрения	Орг., ТР

	ОБЩИЕ требования к зоне						- обеспечить своевременн о получение визуальной, акустической и тактильной информации, в т.ч. с учетом потребностей инвалидов с нарушениями зрения	
--	-------------------------------	--	--	--	--	--	---	--

**II. Заключение по зоне:**

Наименование структурно-функциональной зоны	Состояние доступности * (к пункту 3.4 Акта обследования ОСИ)	Приложение		Рекомендации по адаптации (вид работы)** к пункту 4.1 Акта обследования ОСИ
		№ на плане	№ фото	
Пути движения внутри здания	ДУ	6,7,9,13, 16,24,25, 29,30,32, 33,36	10-25	Организационные мероприятия, текущий ремонт

\* Указывается: ДП-В – доступно полностью всем; ДП-И (К, О, С, Г, У) – доступно полностью избирательно (указать категории инвалидов); ДЧ-В – доступно частично всем; ДЧ-И (К, О, С, Г, У) – доступно частично избирательно (указать категории инвалидов); ДУ – доступно условно, ВНД – недоступно.

\*\* Указывается один из вариантов: не нуждается; ремонт (текущий, капитальный); индивидуальное решение с ТСР; технические решения невозможны – организация альтернативной формы обслуживания.

Комментарий к заключению: Оказывается ситуационная помощь сотрудниками ОСИ к месту получения услуги.



Приложение 4 (I)  
к Акту обследования ОСИ к паспорту  
доступности ОСИ

№ 1  
от "12" 02 20 20 г.

**I. Результаты обследования:**

**4. Зоны целевого назначения здания (целевого посещения объекта)**

**Вариант I – зона обслуживания инвалидов**

Администрация города Кедрового, г.Кедровый, 1 мкр., д. 39/1

Наименование объекта, адрес

№ п/п	Наименование функционально-п ланировочного элемента	Наличие элемента			Выявленные нарушения и замечания		Работы по адаптации объектов	
		есть/нет	№ на плане	№ фото	Содержание	Значимо для инвалида (категория)	Содержание	Виды работ
4.1	Кабинетная форма обслуживания	есть	2,40	26, 27			Организация альтернативно й формы обслуживания	Орг.
4.2	Зальная форма обслуживания	нет						
4.3	Прилавочная форма обслуживания	нет						
4.4	Форма обслуживания с перемещением по маршруту	нет						
4.5	Кабина индивидуального обслуживания	нет						
	ОБЩИЕ требования к зоне							

**II. Заключение по зоне:**

Наименование структурно-функциональной зоны	Состояние доступности * (к пункту 3.4 Акта обследования ОСИ)	Приложение		Рекомендации по адаптации (вид работы)** к пункту 4.1 Акта обследования ОСИ
		№ на плане	№ фото	
Зона целевого назначения здания	ДУ	2,40	26,27	Организационные мероприятия

Указывается: ДП-В – доступно полностью всем; ДП-И (К, О, С, Г, У) – доступно полностью избирательно (указать категории инвалидов); ДЧ-В – доступно частично всем; ДЧ-И (К, О, С, Г, У) – доступно частично избирательно (указать категории инвалидов); ДУ – доступно условно, ВНД – недоступно.

\*\* Указывается один из вариантов: не нуждается; ремонт (текущий, капитальный); индивидуальное решение с ТСР; технические решения невозможны – организация альтернативной формы обслуживания.

Комментарий к заключению: Возможность предоставления услуги: - помощь со стороны сотрудников ОСИ для сопровождения к месту получения услуги; дистанционно (в форме электронного документа, в многофункциональном центре предоставления государственных и муниципальных услуг, на дому).

17

Приложение 4 (II)  
к Акту обследования ОСИ к паспорту  
доступности ОСИ

№ 1  
от "12" 02 2020 г.

### I. Результаты обследования:

#### 4. Зоны целевого назначения здания (целевого посещения объекта) Вариант II – места приложения труда

Наименование функционально-планировочного элемента	Наличие элемента			Выявленные нарушения и замечания		Работы по адаптации объектов	
	есть/нет	№ на плане	№ фото	Содержание	Значимо для инвалида (категория)	Содержание	Виды работ
Место приложения труда	нет						

### II. Заключение по зоне:

Наименование структурно-функциональной зоны	Состояние доступности * (к пункту 3.4 Акта обследования ОСИ)	Приложение		Рекомендации по адаптации (вид работы)** к пункту 4.1 Акта обследования ОСИ
		№ на плане	№ фото	

\* Указывается: ДП-В – доступно полностью всем; ДП-И (К, О, С, Г, У) – доступно полностью избирательно (указать категории инвалидов); ДЧ-В – доступно частично всем; ДЧ-И (К, О, С, Г, У) – доступно частично избирательно (указать категории инвалидов); ДУ – доступно условно, ВНД – недоступно.

\*\* Указывается один из вариантов: не нуждается; ремонт (текущий, капитальный); индивидуальное решение с ТСР; технические решения невозможны – организация альтернативной формы обслуживания.

Комментарий к заключению: \_\_\_\_\_



Приложение 4 (III)  
к Акту обследования ОСИ к паспорту  
доступности ОСИ

№ 1  
от "12" 02 2020 г.

### I. Результаты обследования:

#### 4. Зоны целевого назначения здания (целевого посещения объекта) Вариант III – жилые помещения

Наименование функционально-планировочного элемента	Наличие элемента			Выявленные нарушения и замечания		Работы по адаптации объектов	
	есть/нет	№ на плане	№ фото	Содержание	Значимо для инвалида (категория)	Содержание	Виды работ
Жилые помещения	нет						

### II. Заключение по зоне:

Наименование структурно-функциональной зоны	Состояние доступности * (к пункту 3.4 Акта обследования ОСИ)	Приложение		Рекомендации по адаптации (вид работы)** к пункту 4.1 Акта обследования ОСИ
		№ на плане	№ фото	

\* Указывается: ДП-В – доступно полностью всем; ДП-И (К, О, С, Г, У) – доступно полностью избирательно (указать категории инвалидов); ДЧ-В – доступно частично всем; ДЧ-И (К, О, С, Г, У) – доступно частично избирательно (указать категории инвалидов); ДУ – доступно условно, ВНД – недоступно.

\*\* Указывается один из вариантов: не нуждается; ремонт (текущий, капитальный); индивидуальное решение с ТСР; технические решения невозможны – организация альтернативной формы обслуживания.

Комментарий к заключению: \_\_\_\_\_

Приложение 5  
к Акту обследования ОСИ к паспорту  
доступности ОСИ

№ 1  
от " 12 " 02 20 20 г.

**I. Результаты обследования:**  
**5. Санитарно-гигиенических помещений**

Администрация города Кедрового, г.Кедровый, 1 мкр., д. 39/1

Наименование объекта, адрес

№ п/п	Наименование функционально- планировочного элемента	Наличие элемента			Выявленные нарушения и замечания		Работы по адаптации объектов	
		есть/нет	№ на плане	№ фото	Содержание	Значимо для инвалида (категория)	Содержание	Виды работ
5.1	Туалетная комната	есть	14	28, 29	Нет оборудованн ых санитарно-ги гиенических помещений для МГН (соответству ющих нормативным требованиям)	все		Орг.
5.2	Душевая/ ванная комната	нет						
5.3	Бытовая комната (гардеробная)	нет						
	ОБЩИЕ требования к зоне							

**II. Заключение по зоне:**

Наименование структурно-функциональной зоны	Состояние доступности * (к пункту 3.4 Акта обследования ОСИ)	Приложение		Рекомендации по адаптации (вид работы)** к пункту 4.1 Акта обследования ОСИ
		№ на плане	№ фото	
Санитарно-гигиенические помещения	ДУ-Г,У ВНД-И (К,О, С)	14	28,29	технические решения невозможны — организация альтернативной формы обслуживания.

\* Указывается: ДП-В – доступно полностью всем; ДП-И (К, О, С, Г, У) – доступно полностью избирательно (указать категории инвалидов); ДЧ-В – доступно частично всем; ДЧ-И (К, О, С, Г, У) – доступно частично избирательно (указать категории инвалидов); ДУ – доступно условно, ВНД – недоступно.

\*\* Указывается один из вариантов: не нуждается; ремонт (текущий, капитальный); индивидуальное решение с ТСР; технические решения невозможны – организация альтернативной формы обслуживания.



Приложение 6  
к Акту обследования ОСИ  
к паспорту доступности ОСИ  
№ 1  
от "12" 02 2020 г.

**I. Результаты обследования:**  
**6. Системы информации на объекте**

Администрация города Кедрового, г.Кедровый, 1 мкр., д. 39/1

Наименование объекта, адрес

№ п/п	Наименование функционально- планировочного элемента	Наличие элемента			Выявленные нарушения и замечания		Работы по адаптации объектов	
		есть/нет	№ на плане	№ фото	Содержание	Значимо для инвалида (категория)	Содержание	Виды работ
6.1	Визуальные средства	нет					Обеспечить соответствие нормативным требованиям	ТР
6.2	Акустические средства	нет						
6.3	Тактильные средства	есть	34, 16	30, 31, 32, 33		С		
	ОБЩИЕ требования к зоне						На всех структурно-ф ункциональны х зонах, начиная с прилегающей территории обеспечить своевременн о получение визуальной, акустической и тактильной информации.	Орг., ТР

**II. Заключение по зоне:**

Наименование структурно-функциональной зоны	Состояние доступности * (к пункту 3.4 Акта обследования ОСИ)	Приложение		Рекомендации по адаптации (вид работы)** к пункту 4.1 Акта обследования ОСИ
		№ на плане	№ фото	
Система информации (и связи) на объекте	ДУ-И (К, О, У) ВНД-И (Г, С)	16,34	30-33	Организационные мероприятия, текущий ремонт

\* Указывается: ДП-В – доступно полностью всем; ДП-И (К, О, С, Г, У) – доступно полностью избирательно (указать категории инвалидов); ДЧ-В – доступно частично всем; ДЧ-И (К, О, С, Г, У) – доступно частично избирательно (указать категории инвалидов); ДУ – доступно условно, ВНД – недоступно.

\*\* Указывается один из вариантов: не нуждается; ремонт (текущий, капитальный); индивидуальное решение с ТСП; технические решения невозможны – организация альтернативной формы обслуживания.

Фото № 1



Фото № 2




Фото № 3





Left view

Right view



Left view



Фото № 4



Фото № 5



Фото № 6



Фото № 7





Figure 1

Figure 2





Figure 3

Figure 4







Фото № 8



Фото № 9









Фото № 10



Фото № 11



Фото № 12





11/11/11



11/11/11

11/11/11



Фото №13



Фото № 14



Фото № 15





Figure 14



Figure 15






Фото № 16



Фото № 17



Фото № 18



Фото № 19



Figure 17

Figure 18



Figure 19

Figure 20






Фото № 20



Фото № 21



Фото № 22



Фото № 23







Figure 10

Figure 11





Фото № 24



Фото № 25



Photo No. 24




Photo No. 25






Фото № 26



Фото № 27



Фото № 28



Фото № 29




PC 4K 010

PC 4K 011



PC 4K 010

PC 4K 011





ΦΟΤΟ Νο 30



Фото № 31



ΦΟΤΟ Νο 32



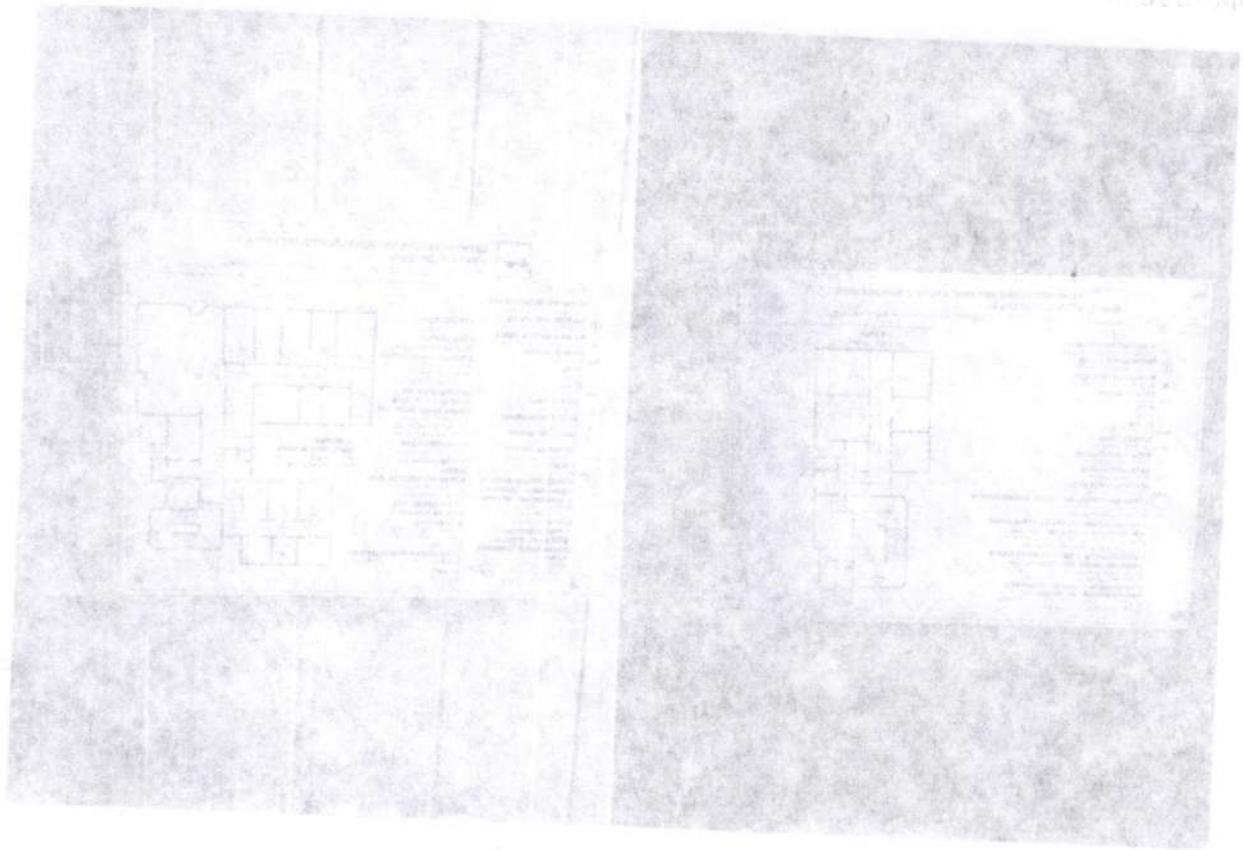
ΦΟΤΟ Νο 33





11. 11. 1960

11. 11. 1960



11. 11. 1960

11. 11. 1960

